





<b>OBIEKT:</b> ul. Wały Chrobrego 1 Jednostka ewidencyjna: 326201_1 M. Szczecin Obręb ewidencyjny: 326201_1.1029 - Śródmieście 29, dz. 7.	<b>WYKONAWCA:</b> <b>USŁUGI GEODEZYJNO KARTOGRAFICZNE</b> <b>"PRZEMGEO"</b> Przemysław Wolniak ul. Wronia 10B/3, 71 - 221 Szczecin NIP 594-128-36-94, REGON 367884530 Mobile: 0048 602 350 885, e-mail: przemgeo@interia.pl										
<b>SKALA:</b> 1:500 Układ współrzędnych: państwowy 2000/15 Poziom odniesienia wysokości: PL-EVRF2007-NH	Wykonano metodą: a) rastrowo b) <u>wektorowo</u> Nazwa pliku: ..... Wielkość pliku: ..... dnia .....										
<b>Kierownik roboty:</b>  (Tomasz Zieleński) Nr upr. Zaw. 16874	Wykonano w ramach roboty geodezyjnej: ID: MODGiK.354.1954.2025 Zgłoszonej w MODGiK w Szczecinie										
Mapę do celów projektowych sporządzono przy wykorzystaniu: 1. Cyfrowej mapy zasadniczej w skali 1:500 2. Uzbrojenie podziemne opracowane na podstawie: a) Bezpośredniego pomiaru powykonawczego na osnowę - bez litery b) Pomiaru wykrywaczem przewodów-z literą A c) Digitalizacji i wektoryzacji rastra mapy-z literą D d) Pomiarów fotogrametrycznych-z literą F e) Pomiar w oparciu o elementy mapy lub dane projektowe -z literą M f) W oparciu o dane branżowe-z literą B g) Inne-z literą I h) Nieokreślone (np. wskazanie przebiegu przez wykonawcę) - z literą X i) Dokumentacja z narady koordynacyjnej-z literą K j) Pozwolenie na budowę-z literą P k) Zgłoszenie budowy-z literą Z l) Dokumentacja z wytyczenia obiektu - z literą T 3. Pomiaru zieleni wysokiej i pomników przyrody 4. Opracowanych geodezyjnie elementów planu zagospod. przestrzennego (linie rozgraniczające, linie regul., osie ulic) 5. Nie wyklucza się istnienia w terenie również uzbrojenia o którym brak było informacji branżowych i nie zostały odnalezione w czasie inwentaryzacji geodezyjnej 6. Udostępnianie i rozpowszechnianie otrzymanych materiałów jest zabronione: art.18 Ustawy Prawo Geodezyjne i Kartograficzne (Dz. U. z 2010 r. nr 193, poz. 1287 ze zm.)	W zakresie opracowania znajdują się punkty osnowy geodezyjnej Brak. Podlegające ochronie na podst. art. 15, art. 48, ust. 1 pkt 3 Ustawy Prawo geodezyjne i kartograficzne  Granice i nr działek ewidencyjnych według danych MODGiK w Szczecinie:  <div style="text-align: right;">Z dnia 30.06.2025 r.</div>										
Na mapie do celów projektowych wskazano następujące projekty sieci uzbrojenia terenu skoordynowane na Naradzie Koordynacyjnej w MODGiK: 1. 291.2011 - proj. e ..... .....	Aktualność mapy 1. Zgodność mapy z bazą BDOT 500 (wywiad terenowy i wykonywanie pomiarów) w dniu: 07.07.2025 r. 2. Zgodność mapy z bazą GESUT w dniu: 30.06.2025 r. 3. Zgodność mapy w treści ewidencyjnej z operatem technicznym ID ..... lub 4. Zgodność mapy z bazą EGIB w dniu: 30.06.2025 r.  <div style="text-align: center;"><b>REJESTRACJA</b></div> <div style="border: 1px solid red; padding: 5px;"> <p>Oświadczam, że niniejszy dokument został opracowany w wyniku prac geodezyjnych i kartograficznych, których rezultaty zawiera operat techniczny pozytywnie zweryfikowany. Jednocześnie informuję, że jestem świadomy odpowiedzialności karnej za złożenie fałszywego oświadczenia.</p> <table border="1" style="width: 100%; border-collapse: collapse;"> <tr> <td style="width: 50%;">Identyfikator zgłoszenia prac geodezyjnych</td> <td style="width: 50%;">MODGIK.354.1954.2025</td> </tr> <tr> <td>Organ służby geodezyjnej, który otrzymał zgłoszenie</td> <td>Prezydent Miasta Szczecin</td> </tr> <tr> <td>Wykonawca prac geodezyjnych</td> <td>Usługi Geodezyjno Kartograficzne "PRZEMGEO" Przemysław Wolniak</td> </tr> <tr> <td>Data sporządzenia dokumentu zawierającego wynik pozytywnej weryfikacji</td> <td>Protokół Weryfikacji nr 1 z dn. 01.08.2025 r.</td> </tr> <tr> <td>Imię i nazwisko oraz nr uprawnień zawodowych kierownika prac</td> <td>Tomasz Zieleński Nr uprawnień 16874</td> </tr> </table> </div> <div style="display: flex; justify-content: space-around; margin-top: 20px;"> <div style="text-align: center;"> <b>GEODETA</b>            Przemysław Wolniak       </div> <div style="text-align: center;"> <b>GEODETA</b>            Tomasz Zieleński          Upr. Nr 16874       </div> </div> <div style="text-align: center; margin-top: 10px;"> <b>01 SIE. 2025</b> </div>	Identyfikator zgłoszenia prac geodezyjnych	MODGIK.354.1954.2025	Organ służby geodezyjnej, który otrzymał zgłoszenie	Prezydent Miasta Szczecin	Wykonawca prac geodezyjnych	Usługi Geodezyjno Kartograficzne "PRZEMGEO" Przemysław Wolniak	Data sporządzenia dokumentu zawierającego wynik pozytywnej weryfikacji	Protokół Weryfikacji nr 1 z dn. 01.08.2025 r.	Imię i nazwisko oraz nr uprawnień zawodowych kierownika prac	Tomasz Zieleński Nr uprawnień 16874
Identyfikator zgłoszenia prac geodezyjnych	MODGIK.354.1954.2025										
Organ służby geodezyjnej, który otrzymał zgłoszenie	Prezydent Miasta Szczecin										
Wykonawca prac geodezyjnych	Usługi Geodezyjno Kartograficzne "PRZEMGEO" Przemysław Wolniak										
Data sporządzenia dokumentu zawierającego wynik pozytywnej weryfikacji	Protokół Weryfikacji nr 1 z dn. 01.08.2025 r.										
Imię i nazwisko oraz nr uprawnień zawodowych kierownika prac	Tomasz Zieleński Nr uprawnień 16874										
<b>Informacje dodatkowe:</b> ..... -zakres pomiaru: 1. Redakcja mapy zgodna z rozporządzeniem MR, PiT z dnia 23.07.2021 r. (Dz. U. 2021, poz. 1374) z dnia 23.07.2021 r. (Dz. U. 2021, poz. 1385) 2. Mapa sporządzona została zgodnie z rozp. MR z dnia 18.08.2020 r. (Dz.U. rok 2022 poz. 1670) 3.1. Opracowanie nie dotyczy przypadku opisanego w § 31.1 rozp. MR z dnia 18.08.2020 r. (Dz.U. rok 2022 poz. 1670) 3.2. Mapa zgodna z przepisami § 31.1 j.w. 4. Mapa nadaje się do celów projektowych w zakresie pomiaru 5. Wszystkie trwałe obiekty budowlane podlegają wytyczeniu przez jednostkę wykonawstwa geodezyjnego	Kierownik jednostki wykonawstwa geodezyjnego: <b>GEODETA</b>  Przemysław Wolniak										